

แผนเฉพาะกิจป้องกันและแก้ไขปัญหาวาทภัย ประจำปีงบประมาณ ๒๕๖๔
องค์การบริหารส่วนตำบลโคกศิลา อำเภอเจริญศิลป์ จังหวัดสกลนคร

.....

๑. สถานการณ์

ด้วยกรมอุตุนิยมวิทยา ได้คาดการณ์ลักษณะอากาศในช่วงฤดูฝนของประเทศไทยในปี พ.ศ. ๒๕๖๔ เริ่มตั้งแต่เดือนพฤษภาคมเป็นต้นไป ลักษณะอากาศจะแปรปรวน คาดว่าจะมีฝนตกต่อเนื่องเป็นระยะๆ ดังนี้

๑. เดือนพฤษภาคม คาดว่าจะมีหย่อมความกดอากาศต่ำกำลังแรงก่อตัวขึ้น บริเวณทะเลอันดามันซึ่งอาจทวีกำลังแรงเป็นพายุไซโคลน และมีแนวโน้มการเคลื่อนตัวเข้าใกล้ประเทศไทยได้ โดยจะทำให้ภาคเหนือ ภาคกลาง ภาคใต้ มีฝนเพิ่มมากขึ้นและลมกระโชกแรง

๒. เดือนมิถุนายน คาดว่าจะมีพายุหมุนเขตร้อนก่อตัวในมหาสมุทรแปซิฟิกเหนือด้านตะวันตกและอาจเคลื่อนตัวผ่านประเทศฟิลิปปินส์ลงสู่ทะเลจีนใต้ได้ ซึ่งจะทำให้มรสุมตะวันตกเฉียงใต้ที่พัดปกคลุมประเทศไทยและอ่าวไทยมีกำลังแรงขึ้น เป็นผลให้มีฝนตกเพิ่มขึ้นและลมกระโชกแรง โดยเฉพาะบริเวณชายฝั่งตะวันออกและภาคใต้ฝั่งตะวันตก

ทั้งนี้ จากลักษณะดังกล่าวจะทำให้มีลมกระโชกอย่างรุนแรงในแนวที่พายุเคลื่อนตัวผ่าน โดยเฉพาะอย่างยิ่งในพื้นที่เสี่ยงภัยบริเวณราบลุ่ม ซึ่งจะก่อให้เกิดความสูญเสียทั้งด้านชีวิตและทรัพย์สินจำนวนมากได้

องค์การบริหารส่วนตำบลโคกศิลา เป็นหนึ่งในองค์กรปกครองส่วนท้องถิ่นของจังหวัดสกลนคร ห่างจากตัวจังหวัดสกลนคร โดยทางรถยนต์ประมาณ ๘๘ กิโลเมตร มีพื้นที่รวมทั้งสิ้น ๗๓.๗๒ ตารางกิโลเมตร หรือประมาณ ๓๓,๗๒๕ ไร่

จำนวนประชากร ณ เดือน เมษายน พ.ศ. ๒๕๖๓ รวมทั้งสิ้น ๔,๙๔๗ คน เป็นชาย ๒,๕๐๓ คน เป็นหญิง ๒,๔๔๔ คน

ลักษณะภูมิประเทศโดยทั่วไป

ทิศเหนือติดกับ	ตำบลธาตุ	อำเภอมโนรมย์
ทิศใต้ติดกับ	ตำบลแวง	อำเภอสว่างแดนดิน
ทิศตะวันออกติดกับ	ตำบลศรีวิชัย	อำเภอมโนรมย์
ทิศตะวันตกติดกับ	ตำบลเจริญศิลป์	อำเภอเจริญศิลป์

ตำบลโคกศิลา มีลักษณะภูมิประเทศทั่วไปส่วนใหญ่เป็นที่ราบ มีลูกคลื่นต่ำ แหล่งน้ำธรรมชาติที่สำคัญ ได้แก่ ลำน้ำยามหนองห้วยน้อย หนองบ่อแฮ่ หนองจาน ฯลฯ ป่าไม้ส่วนใหญ่ เป็นป่าเต็งรัง ลักษณะของดินเป็นดินชุด ไม่มีความอุดมสมบูรณ์

ดังนั้น เพื่อเป็นการเตรียมความพร้อมในการป้องกันและแก้ไขปัญหาการเกิดวาทภัย รวมทั้งการบูรณาการช่วยเหลือและบรรเทาความเดือดร้อนให้แก่ผู้ประสบภัยการประสานการปฏิบัติของกองอำนาจการป้องกันภัยฝ่ายพลเรือนระดับอำเภอและจังหวัด จึงได้จัดทำแผนป้องกันและแก้ไขปัญหาการเกิดวาทภัยโดยกองอำนาจการป้องกันภัยฝ่ายพลเรือนเขตพื้นที่องค์การบริหารส่วนตำบลโคกศิลา ขึ้น ในการประสานบูรณาการสนธิกำลังทั้งหน่วยงานของภาครัฐ รัฐวิสาหกิจ องค์กรเอกชน ตลอดจนมูลนิธิและอาสาสมัครต่างๆ

//ที่เกี่ยวข้อง...

ที่เกี่ยวข้องในการประสานงานและปฏิบัติงานร่วมกัน ทั้งนี้เพื่อให้การช่วยเหลือประชาชนที่ประสบภัยเป็นไปอย่างมีประสิทธิภาพและสัมฤทธิ์ผลในทางปฏิบัติ

๒. วัตถุประสงค์

๒.๑ เพื่อเตรียมรับสถานการณ์และกำหนดแนวทางในการดำเนินการช่วยเหลือประชาชนผู้ประสบวาตภัย เป็นไปด้วยความเรียบร้อย รวดเร็ว ทันต่อเหตุการณ์

๒.๒ เพื่อแก้ไขและบรรเทาความเดือดร้อนของราษฎรที่ประสบปัญหา

๒.๓ เพื่อเตรียมระดมสรรพกำลังพลคน และวัสดุอุปกรณ์ที่เกี่ยวข้องในการช่วยเหลือราษฎรที่ประสบวาตภัยไว้ให้พร้อม และอยู่ในสภาพที่ใช้งานได้ตลอดเวลา

๓. เป้าหมาย

ทุกหมู่บ้านในเขตพื้นที่องค์การบริหารส่วนตำบลโคกศิลา

๔. ขั้นตอนการปฏิบัติ

๑) จัดตั้งศูนย์อำนวยการเฉพาะกิจช่วยเหลือผู้ประสบวาตภัย ณ องค์การบริหารส่วนตำบลโคกศิลา ประจำปี ๒๕๖๓ - ๒๕๖๔ เพื่อทำหน้าที่วางแผน กำหนดนโยบาย รวมถึงการแต่งตั้งเจ้าหน้าที่รับผิดชอบประจำศูนย์ฯ โดยมอบหมายหน้าที่และความรับผิดชอบให้แก่แต่ละคนปฏิบัติอย่างเป็นระบบ

๒) จัดทำแผนการดำเนินการในการสำรวจผู้ที่ได้รับความเสียหายและช่วยเหลืออย่างทันท่วงที

๓) สำรวจพื้นที่เป้าหมาย โดยจำแนกพื้นที่ที่ได้รับผลกระทบจากวาตภัยว่ามีความรุนแรงมากน้อยเพียงใด

๔) จัดเตรียมกำลังคน สำรวจตรวจสอบอุปกรณ์ เครื่องมือ เครื่องใช้ รถยนต์บรรทุกน้ำ ให้มีความพร้อมใช้งานได้อยู่ตลอดเวลา

๕) พิจารณาสันับสนุนงบประมาณ ในการป้องกันและแก้ไขปัญหาจากวาตภัย ตามแผนพัฒนาแหล่งน้ำของจังหวัดที่จัดทำไว้มาดำเนินการในระยะยาวอย่างต่อเนื่อง

๕. งบประมาณ

ด้านการให้ความช่วยเหลือ เมื่อเกิดสถานการณ์วาตภัยในพื้นที่ ให้ดำเนินการดังนี้

๑) พิจารณาให้ความช่วยเหลือผู้ประสบวาตภัยตามระเบียบกระทรวงการคลัง ว่าด้วยเงินอุดหนุนราชการเพื่อช่วยเหลือผู้ประสบภัยพิบัติกรณีฉุกเฉิน พ.ศ. ๒๕๕๖ และหลักเกณฑ์การใช้จ่ายเงินอุดหนุนราชการเพื่อช่วยเหลือผู้ประสบภัยพิบัติกรณีฉุกเฉิน พ.ศ. ๒๕๕๖ ในด้านต่างๆโดยให้ดำเนินการอย่างรวดเร็วทั่วถึง เป็นธรรม และคำนึงถึงเหตุผลสภาพความเป็นจริง ประโยชน์ของทางราชการ ความโปร่งใสและพร้อมรับการตรวจสอบ

๒) หากสถานการณ์วาทภัยส่งผลกระทบต่อประชาชนในพื้นที่เป็นวงกว้าง เกินงบประมาณที่องค์การบริหารส่วนตำบลโคกศิลาที่จะช่วยเหลือประชาชนที่ได้รับความเดือดร้อนจากวาทภัยดังกล่าว ให้แจ้งประสานกับอำเภอเจริญศิลป์และจังหวัดสกลนคร เพื่อขอรับการสนับสนุนด้านงบประมาณจากเงินสำรองเพื่อช่วยเหลือผู้ประสบภัยพิบัติกรณีฉุกเฉิน

๖. ระยะเวลาดำเนินการ





ตั้งแต่ ๑ ตุลาคม ๒๕๖๓ ถึง ๓๐ กันยายน ๒๕๖๔

๗. ผู้รับผิดชอบ

องค์การบริหารส่วนตำบลโคกศิลา อ.เจริญศิลป์ จ.สกลนคร

๘. ผลที่คาดว่าจะได้รับ

สามารถป้องกันและบรรเทาปัญหาความเดือดร้อนของราษฎรที่ประสบปัญหาวาทภัย

(ลงชื่อ) จำสืบทรี		ผู้เสนอแผน
(ณีรัฐุฒิ ปรีอทอง)		
เจ้าพนักงานป้องกันและบรรเทาสาธารณภัย		
(ลงชื่อ)		ผู้ตรวจแผน
(นายจิรวุฒน์ จันทระคา)		
หัวหน้าสำนักปลัด		
(ลงชื่อ)		ผู้เห็นชอบแผน
(นายวีระยุทธ พรหมสาขา ณ สกลนคร)		
ปลัดองค์การบริหารส่วนตำบล		
(ลงชื่อ)		ผู้อนุมัติแผน
(นางอุไร เพชราเวช)		
นายกองค์การบริหารส่วนตำบลโคกศิลา		

ภาคผนวก

- ข้อมูลการติดต่อสื่อสาร
- บัญชีเครื่องมืออุปกรณ์ที่ใช้ในการป้องกันและบรรเทาสาธารณภัย
- แผนที่สังเขปพื้นที่เสี่ยงภัย องค์การบริหารส่วนตำบลโคกศิลา
- ข้อมูลจำนวนประชากรแยกเป็นครัวเรือนภายในเขตองค์การบริหารส่วนตำบลโคกศิลา

แผนเฉพาะกิจป้องกันและแก้ไขปัญหาวาตภัย
เขตพื้นที่องค์การบริหารส่วนตำบลโคกศิลา
ประจำปีงบประมาณ ๒๕๖๔



งานป้องกันและบรรเทาสาธารณภัย
องค์การบริหารส่วนตำบลโคกศิลา
อำเภอเจริญศิลป์ จังหวัดสกลนคร

ข้อมูลเครือข่ายที่เกี่ยวข้องในการติดต่อสื่อสาร
ประกอบแผนเฉพาะกิจป้องกันและแก้ไขปัญหาวาทภัย ประจำปีงบประมาณ ๒๕๖๔
องค์การบริหารส่วนตำบลโคกศิลา อำเภอเจริญศิลป์ จังหวัดสกลนคร

ลำดับ ที่	คู่สถานี	วิธีการสื่อสาร	เวลา	หมายเหตุ (โทรศัพท์)
๑.	วิทยุสื่อสาร อบต.เจริญศิลป์	คลื่นความถี่ ๑๖๒.๘๐๐ MHz	ตลอด ๒๔ ชม.	๐-๔๒๗๐-๙๒๒๕
๒.	วิทยุสื่อสาร อบต.โคกศิลา	ใช้คลื่นเดียวกับอบต.เจริญศิลป์ คลื่นความถี่ ๑๖๒.๘๐๐MHz	ตลอด ๒๔ ชม.	๐-๔๒๗๐-๔๘๗๐
๓.	วิทยุสื่อสาร (วังมน) เทศบาลเจริญศิลป์	คลื่นความถี่ ๑๕๒.๓๒๕ MHz	ตลอด ๒๔ ชม.	๐-๔๒๗๐-๙๑๔๗
๔.	วิทยุสื่อสารสถานีตำรวจภูธร อ.เจริญศิลป์	คลื่นความถี่ ๑๕๒.๖๕๐ MHz	ตลอด ๒๔ ชม.	๐-๔๒๗๐-๙๒๐๕
๕.	วิทยุสื่อสารสถานีตำรวจภูธร อ.สว่างแดนดิน	คลื่นความถี่ ๑๕๒.๓๒๕ MHz	ตลอด ๒๔ ชม.	๐-๔๒๗๒-๑๖๐๕
๖.	หน่วยกู้ชีพกู้ภัยสว่างแดนดิน อ.สว่างแดนดิน	คลื่นความถี่ ๑๖๘.๔๗๕ MHz	ตลอด ๒๔ ชม.	
๗.	หน่วยกู้ภัยพุทธธรรมสว่างฯ อ.สว่างแดนดิน	คลื่นความถี่ ๑๖๒.๘๕๐MHz	ตลอด ๒๔ ชม.	
๘.	รพ.เจริญศิลป์ อ.เจริญศิลป์	สายด่วน ๑๖๖๙	ตลอด ๒๔ ชม.	๐-๔๒๗๐-๙๑๔๘

พื้นที่เสี่ยงภัยแล้ง องค์การบริหารส่วนตำบลโคกศิลา
ประกอบแผนแผนเฉพาะกิจป้องกันและแก้ไขปัญหาภัย ประจำปีงบประมาณ ๒๕๖๔
องค์การบริหารส่วนตำบลโคกศิลา อำเภอเจริญศิลป์ จังหวัดสกลนคร

องค์การบริหารส่วนตำบลโคกศิลา ได้จัดทำแผนที่เสี่ยงภัยแล้ง ในเขตองค์การบริหารส่วนตำบลโคกศิลา จำนวน ๘ หมู่บ้าน ดังนี้

- | | |
|-----------------|-----------|
| ๑. บ้านโคกศิลา | หมู่ที่ ๑ |
| ๒. บ้านโคกศิลา | หมู่ที่ ๒ |
| ๓. บ้านหนองทุ่ม | หมู่ที่ ๓ |
| ๔. บ้านคำบอน | หมู่ที่ ๔ |
| ๕. บ้านหนองโจด | หมู่ที่ ๕ |
| ๖. บ้านปลวก | หมู่ที่ ๖ |
| ๗. บ้านโคกศิลา | หมู่ที่ ๗ |
| ๘. บ้านโคกศิลา | หมู่ที่ ๘ |

แผนที่ตำบลโคกศิลาโดยสังเขป



บัญชีเครื่องมืออุปกรณ์ที่ใช้ในการป้องกันและบรรเทาสาธารณภัย
องค์การบริหารส่วนตำบลโคกศิลา
ประกอบแผนแผนเฉพาะกิจป้องกันและแก้ไขปัญหาภัยหนาว ประจำปีงบประมาณ ๒๕๖๔
องค์การบริหารส่วนตำบลโคกศิลา อำเภอเจริญศิลป์ จังหวัดสกลนคร

ที่	รายการ	จำนวน	จำนวนคนที่บรรทุกได้	เจ้าของ
๑	รถบรรทุกน้ำเอนกประสงค์	๑	๑๕	องค์การบริหารส่วนตำบลโคกศิลา
๒	รถยนต์กู้ชีพ - กู้ภัย	๑	๑๕	องค์การบริหารส่วนตำบลโคกศิลา
๓	รถยนต์ส่วนกลาง ๔ ประตู	๑	๑๕	องค์การบริหารส่วนตำบลโคกศิลา
๔	แผงเหล็กกั้นจราจร	๑๒		องค์การบริหารส่วนตำบลโคกศิลา
๕	กรวยจราจร	๒๐		องค์การบริหารส่วนตำบลโคกศิลา
๖	แผงเหล็กสัญญาณไฟวับวาม	๒		องค์การบริหารส่วนตำบลโคกศิลา
๗	เสื้อสะท้อนแสง	๒๕		องค์การบริหารส่วนตำบลโคกศิลา
๘	วิทยุสื่อสารประจำที่	๑		องค์การบริหารส่วนตำบลโคกศิลา
๙	วิทยุสื่อสารขนาดเล็ก	๖		องค์การบริหารส่วนตำบลโคกศิลา

ข้อมูลจำนวนประชากรแยกเป็นครัวเรือนภายในเขตองค์การบริหารส่วนตำบลโคกศิลา
 ประกอบแผนแผนเฉพาะกิจป้องกันและแก้ไขปัญหาภัยแล้ง ประจำปีงบประมาณ ๒๕๖๔
 องค์การบริหารส่วนตำบลโคกศิลา อำเภอเจริญศิลป์ จังหวัดสกลนคร

หมู่ที่	ชื่อหมู่บ้าน	จำนวนประชากร (คน)		รวม (คน)	จำนวนครัวเรือน (หลัง)
		ชาย	หญิง		
๑	บ้านโคกศิลา	๓๖๐	๓๕๒	๗๑๒	๑๔๘
๒	บ้านโคกศิลา	๓๒๔	๓๑๘	๖๔๒	๑๕๒
๓	บ้านหนองพุ่ม	๒๕๓	๒๖๓	๕๑๖	๑๒๐
๔	บ้านคำบอน	๒๕๓	๒๐๙	๔๖๒	๑๑๔
๕	บ้านหนองโจด	๔๕๕	๔๖๘	๙๒๓	๒๑๐
๖	บ้านปลวก	๑๕๖	๑๓๓	๒๘๙	๖๑
๗	บ้านโคกศิลา	๓๔๑	๓๓๙	๖๘๐	๑๖๒
๘	บ้านโคกศิลา	๓๖๑	๓๖๑	๗๒๒	๑๕๖
รวมทั้งสิ้น		๒,๕๐๓	๒,๔๔๔	๔,๙๔๗	๑,๑๒๓

* ข้อมูลจากสำนักทะเบียน อ.เจริญศิลป์ ณ : เมษายน ๒๕๖๓

สารบัญ

	หน้า
๑. สถานการณ์	๑
๒. วัตถุประสงค์	๒
๓. เป้าหมาย	๒
๔. ขั้นตอนการปฏิบัติ	๒
๕. งบประมาณ	๓
๖. ระยะเวลาดำเนินการ	๓
๗. ผู้รับผิดชอบ	๓
๘. ผลที่คาดว่าจะได้รับ	๓

ภาคผนวก

- ข้อมูลการติดต่อสื่อสาร
- บัญชีเครื่องมืออุปกรณ์ด้านการป้องกันและบรรเทาสาธารณภัย
- แผนที่สังเขปพื้นที่เสี่ยงภัย องค์การบริหารส่วนตำบลโคกศิลา
- ข้อมูลจำนวนประชากรแยกเป็นครัวเรือนภายในเขตองค์การบริหารส่วนตำบลโคกศิลา